



X

Егорова Любовь Васильевна
Заведующий

«СОГЛАСОВАНО»
Глава администрации
Невьянского городского округа

_____ А.А. Берчук
« ___ » _____ 2018г.

«УТВЕРЖДАЮ»
Заведующий МАДОУ
детский сад № 36

_____ Л.В. Егорова
« ___ » _____ 2018г.

«СОГЛАСОВАНО»
Врио начальника отделения
ГИБДД МО МВД России
«Невьянский»

_____ С.А. Козлов
« ___ » _____ 2018г.

ПАСПОРТ ДОРОЖНОЙ БЕЗОПАСНОСТИ

Муниципального автономного дошкольного образовательного
учреждения детский сад № 36 «Радуга»

г.Невьянск, 2018 год

Содержание

№ п/п	Наименование раздела	Номера страниц
1.	Общие сведения	3-4
2.	Схемы образовательного учреждения	
2.1.	Схема района расположения образовательного учреждения, пути движения транспортных средств и детей	5
2.2.	Схема организации дорожного движения в районе расположения образовательного учреждения (улица Ленина)	6
2.3.	Схема организации дорожного движения в районе расположения образовательного учреждения (улица Профсоюзов)	7
2.4.	Маршруты движения организованных групп детей от образовательного учреждения к местам проведения занятий	8
2.5.	Схема движения транспортных средств к местам разгрузки (погрузки) и рекомендуемые безопасные пути передвижения детей по территории дошкольного образовательного учреждения	9
3.	Информация об обеспечении безопасности перевозок детей специальным транспортным средством (автобусом)	10-11
3.1.	Схема маршрута движения автобуса до дошкольного образовательного учреждения	12
3.2.	Схема безопасного расположения автобусных остановок в районе образовательного учреждения	13
4.	Образец информационной карточки перевозок детей специальным транспортным средством (автобусом)	14

1. Общие сведения

Муниципальное автономное дошкольное образовательное учреждение
детский сад № 36 «Радуга»
(Полное наименование образовательной организации)

Тип образовательной организации дошкольная образовательная организация

Юридический адрес:

624194, Свердловская обл., г.Невьянск, ул. Ленина, 30/2

Фактический адрес:

624194, Свердловская обл., г.Невьянск, ул. Ленина, 30/2

624194, Свердловская обл., г.Невьянск, ул. Ленина, 32а

Руководители образовательной организации:

Заведующий

Егорова Любовь Васильевна
(фамилия, имя, отчество)

8/34356/2-12-50
(телефон)

Заместитель заведующего по

учебно-воспитательной работе Брылина Марина Борисовна
(фамилия, имя, отчество)

8/34356/2-44-20
(телефон)

Ответственные работники муниципального органа:

Начальник управления образования

Невьянского городского округа Головнева Надежда Викторовна 8/34356/2-27-29
(фамилия, имя, отчество) (телефон)

Ответственные работники Государственной инспекции безопасности дорожного движения

Инспектор ДПС ГИБДД

МО МВД России «Невьянский» _____
(фамилия, имя, отчество)

8/34356/2-30-66
(телефон)

Ответственные работники за мероприятия по профилактике детского травматизма

Заместитель заведующего по

учебно-воспитательной работе Брылина Марина Борисовна
(фамилия, имя, отчество)

8/34356/2-44-20
(телефон)

Руководитель или ответственный работник дорожно-эксплуатационной организации, осуществляющей содержание улично-дорожной сети

Директор МА «УХ НГО» Хохлов Игорь Анатольевич
(фамилия, имя, отчество)

8/34356/2-14-53
(телефон)

Руководитель или ответственный работник дорожно-эксплуатационной организации, осуществляющей содержание технических средств организации дорожного движения

Директор МА «УХ НГО» Хохлов Игорь Анатольевич
(фамилия, имя, отчество)

8/34356/2-14-53
(телефон)

Количество воспитанников 275 человек

Наличие уголка по БДД в группах

Наличие класса по БДД отсутствует

Наличие автогородка (площадки) по БДД отсутствует

Наличие автобуса в образовательном учреждении отсутствует

Время работы образовательной организации с 7.00 до 19.00

Телефоны оперативных служб

13 Отряд Федеральной Противопожарной службы
по Свердловской области

01; 8/34356/4-22-57

Полиция

02; 8/34356/2-30-66

Скорая помощь

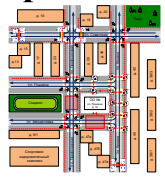
03; 8/34356/2-17-15

МКУ Единая дежурно-диспетчерская служба
Невьянского городского округа

8/34356/4-22-21

I. План-схемы образовательной организации

1. Район расположения образовательной организации, пути движения транспортных средств и детей (обучающихся)



Образец схемы

Рекомендации к составлению план-схемы района расположения образовательной организации

1. Район расположения образовательной организации определяется группой жилых домов, зданий и улично-дорожной сетью с учетом остановок общественного транспорта (выходов из станций метро), центром которого является непосредственно образовательная организация;

2. Территория, указанная на схеме, включает:

- образовательную организацию;
- стадион вне территории образовательной организации, на котором могут проводиться занятия по физической культуре (*при наличии*);
- парк, в котором могут проводиться занятия с детьми на открытом воздухе (*при наличии*);
- спортивно-оздоровительный комплекс (*при наличии*);
- жилые дома, в которых проживает большая часть детей данной образовательной организации;
- автомобильные дороги и тротуары.

3. На схеме обозначены:

- расположение жилых домов, зданий и сооружений;
- сеть автомобильных дорог;
- пути движения транспортных средств;
- пути движения детей в/из образовательную организацию;
- опасные участки (места несанкционированных переходов на подходах к образовательной организации, места имевших место случаев дорожно-транспортных происшествий с участием детей-пешеходов и детей-велосипедистов);
- уличные (наземные – регулируемые / нерегулируемые) и внеуличные (надземные / подземные) пешеходные переходы;
- названия улиц и нумерация домов.

Схема необходима для общего представления о районе расположения образовательной организации. На схеме обозначены наиболее частые пути движения детей от дома (от отдаленных остановок маршрутных транспортных средств) к образовательной организации и обратно.

При исследовании маршрутов движения детей необходимо уделить особое внимание опасным зонам, где дети пересекают проезжие части дорог не по пешеходному переходу.

2. Схема организации дорожного движения в непосредственной близости от образовательной организации с размещением соответствующих технических средств организации дорожного движения, маршрутов движения детей и расположения парковочных мест



Образец схемы:

(допускается схему дополнять фотоматериалами)

Рекомендации к составлению схемы организации дорожного движения в непосредственной близости от образовательной организации

1. Схема организации дорожного движения ограничена автомобильными дорогами, находящимися в непосредственной близости от образовательной организации.

2. На схеме обозначаются:

- здание образовательной организации с указанием территории, принадлежащей непосредственно образовательной организации (при наличии указать ограждение территории);

- автомобильные дороги и тротуары;

- уличные (наземные – регулируемые/нерегулируемые) и внеуличные (надземные/подземные) пешеходные переходы на подходах к образовательной организации;

- дислокация существующих дорожных знаков и дорожной разметки;

- другие технические средства организации дорожного движения;

- направление движения транспортных средств по проезжей части;

- направление безопасного маршрута движения детей.

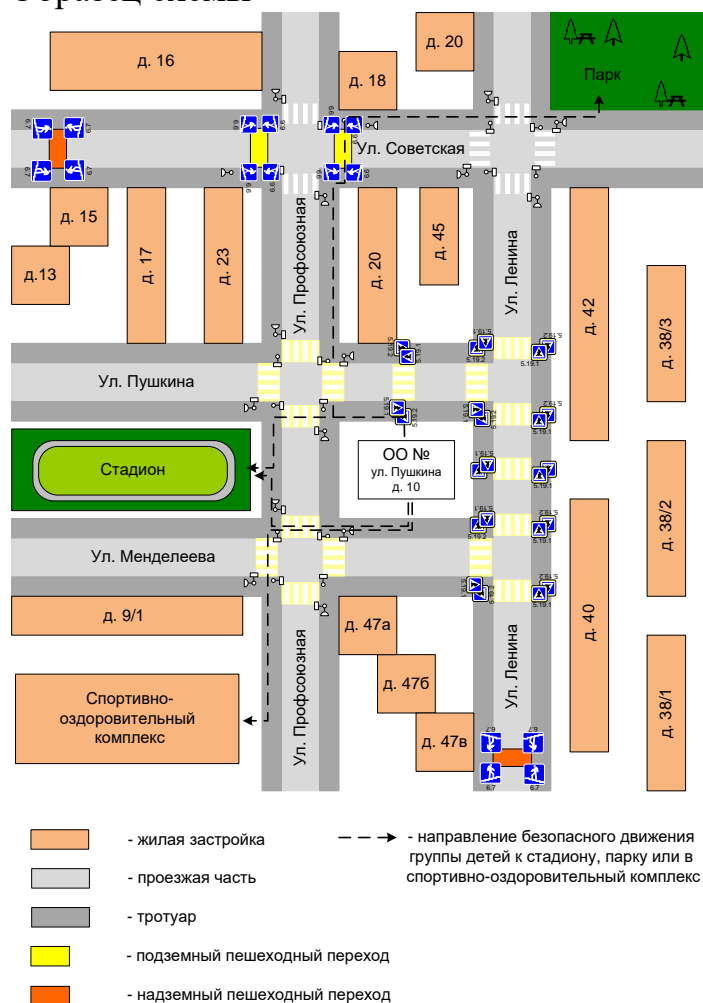
3. На схеме указано расположение остановок маршрутных транспортных средств и безопасные маршруты движения детей от остановочного пункта к образовательной организации и обратно;

4. При наличии стоянки (парковочных мест) около образовательной организации, указывается место расположение и безопасные маршруты движения детей от парковочных мест к образовательной организации и обратно.

К схеме (в случае необходимости) должен быть приложен план мероприятий по приведению существующей организации дорожного движения к организации дорожного движения, соответствующей нормативным техническим документам, действующим в области дорожного движения, по окончании реализации которого готовится новая схема.

3. Маршруты движения организованных групп детей от образовательной организации к стадиону, парку или спортивно-оздоровительному комплексу

Образец схемы



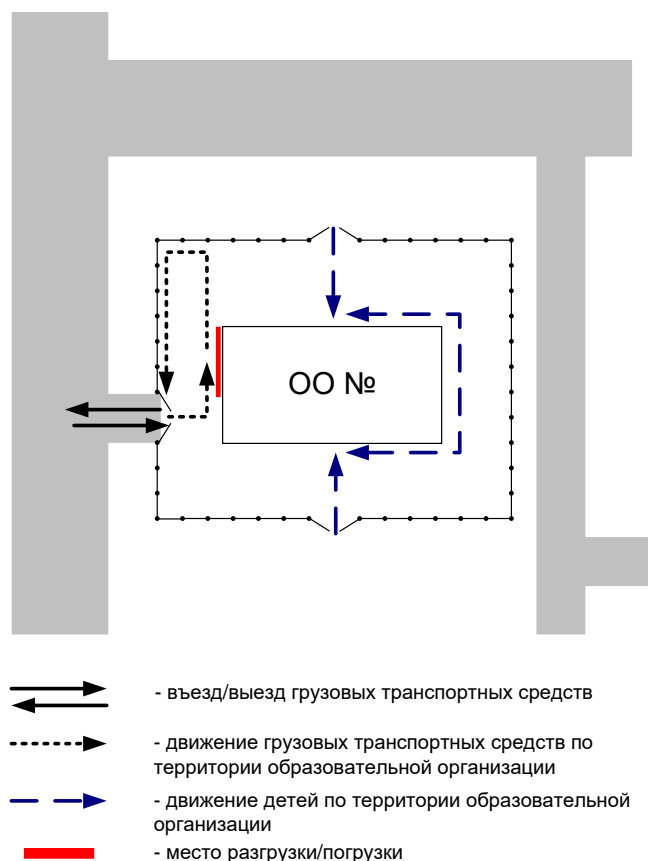
Рекомендации к составлению схемы маршрутов движения организованных групп детей от образовательной организации к стадиону, парку или спортивно-оздоровительному комплексу

На схеме района расположения образовательной организации указываются безопасные маршруты движения детей от образовательной организации к стадиону, парку или спортивно-оздоровительному комплексу и обратно.

Эти схемы должны использоваться преподавательским составом при организации движения групп детей к местам проведения занятий вне территории образовательной организации.

4. Пути движения транспортных средств к местам разгрузки/погрузки и рекомендуемые безопасные пути передвижения детей по территории образовательной организации

Образец схемы



Рекомендации к составлению схемы пути движения транспортных средств к местам разгрузки/погрузки и рекомендуемые безопасные пути передвижения детей по территории образовательной организации

На схеме указывается примерная траектория движения транспортных средств на территории образовательной организации, в том числе места погрузки/разгрузки, а также безопасный маршрут движения детей во время погрузочно-разгрузочных работ.

В целях обеспечения безопасного движения детей по территории образовательной организации необходимо исключить пересечения путей движения детей и путей движения транспортных средств.

**3. Информация об обеспечении безопасности перевозок детей
специальным транспортным средством (автобусом).
(при наличии автобуса(ов))**

1. Общие сведения

Марка _____
Модель _____
Государственный регистрационный знак _____
Год выпуска _____ Количество мест в автобусе _____
Соответствие конструкции требованиям, предъявляемым к школьным автобусам _____

2. Сведения о водителе(ях) автобуса(сов)

Фамилия, имя, отчество	Дата принятия на работу	Стаж вождения ТС категории D	Дата предстоящего медицинского осмотра	Период проведения стажировки	Сроки повышение квалификации	Допущенные нарушения ПДД

3. Организационно-техническое обеспечение

1) Лицо, ответственное, за обеспечение безопасности дорожного движения):

_____ (Ф.И.О.)
назначено _____ (дата)
прошло аттестацию _____ (дата).

2) Организация проведения предрейсового медицинского осмотра водителя:

осуществляет _____ (Ф.И.О. специалиста)
на основании _____
действительного до _____ (дата).

3) Организация проведения предрейсового технического осмотра транспортного средства:

осуществляет _____ (Ф.И.О. специалиста)
на основании _____
действительного до _____ (дата).

4) Дата очередного технического осмотра _____

5) Место стоянки автобуса в нерабочее время _____

меры, исключающие несанкционированное использование _____

4. Сведения о владельце автобуса

Юридический адрес владельца: _____

Фактический адрес владельца: _____

Телефон ответственного лица _____

(при отсутствии автобуса)

Сведения об организациях, осуществляющих перевозку детей специальным транспортным средством (автобусом)

(Рекомендуемый список контактов организаций, осуществляющих перевозку детей специальным транспортным средством (автобусом)).

(При перевозке детей специальным транспортным средством (автобусом) сторонней организацией заполняется карточка. Заполненная карточка хранится в разделе «Приложение»)

**Информационная карточка
перевозок детей специальным транспортным средством (автобусом)**

1. Общие сведения

Марка _____
Модель _____
Государственный регистрационный знак _____
Год выпуска _____ Количество мест в автобусе _____
Соответствие конструкции требованиям, предъявляемым к школьным автобусам _____

2. Сведения о владельце

Владелец _____
(наименование организации)

Юридический адрес владельца _____
Фактический адрес владельца _____
Телефон ответственного лица _____

3. Сведения о водителе автобуса

Фамилия, имя, отчество _____
Принят на работу _____
Стаж вождения категории D _____

4. Организационно-техническое обеспечение

Лицо, ответственное за обеспечение безопасности дорожного движения:

_____ (Ф.И.О.)
назначено _____, (дата)
прошло аттестацию _____, (дата)

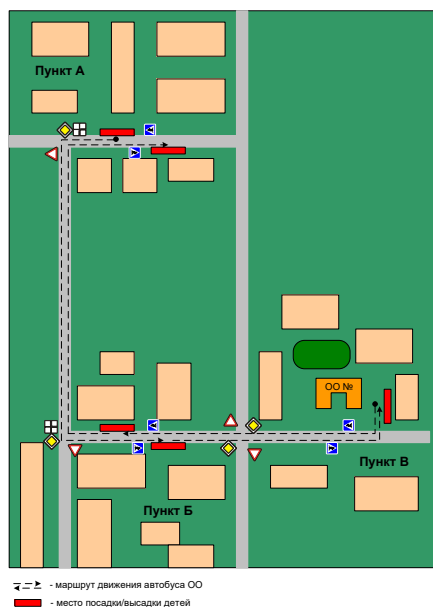
Дата последнего технического осмотра _____

Директор (заведующий)
образовательной организации _____ (подпись) _____ (Ф.И.О.)

Руководитель организации,
осуществляющей перевозку детей
специальным транспортом
(автобусом) _____ (подпись) _____ (Ф.И.О.)

2. Маршрут движения автобуса образовательной организации

Образец схемы



Рекомендации к составлению схемы маршрута движения автобуса образовательной организации

На схеме указываются населенные пункты, через которые следует автобус образовательной организации, оборудованные места остановок для посадки и высадки детей в каждом населенном пункте и в иных местах по маршруту движения автобуса; непосредственно населенный пункт, где расположена образовательная организация.

На схеме указывается безопасный маршрут следования автобуса образовательной организации из пункта А в пункт В, а также обозначены:

- жилые дома населенных пунктов;
- здание образовательной организации;
- автомобильные дороги;
- дислокация существующих дорожных знаков на пути следования автобуса образовательной организации;
- пешеходные переходы, пересекающие проезжую часть маршрута движения автобуса образовательной организации;
- другие технические средства организации дорожного движения на маршруте движения автобуса образовательной организации.

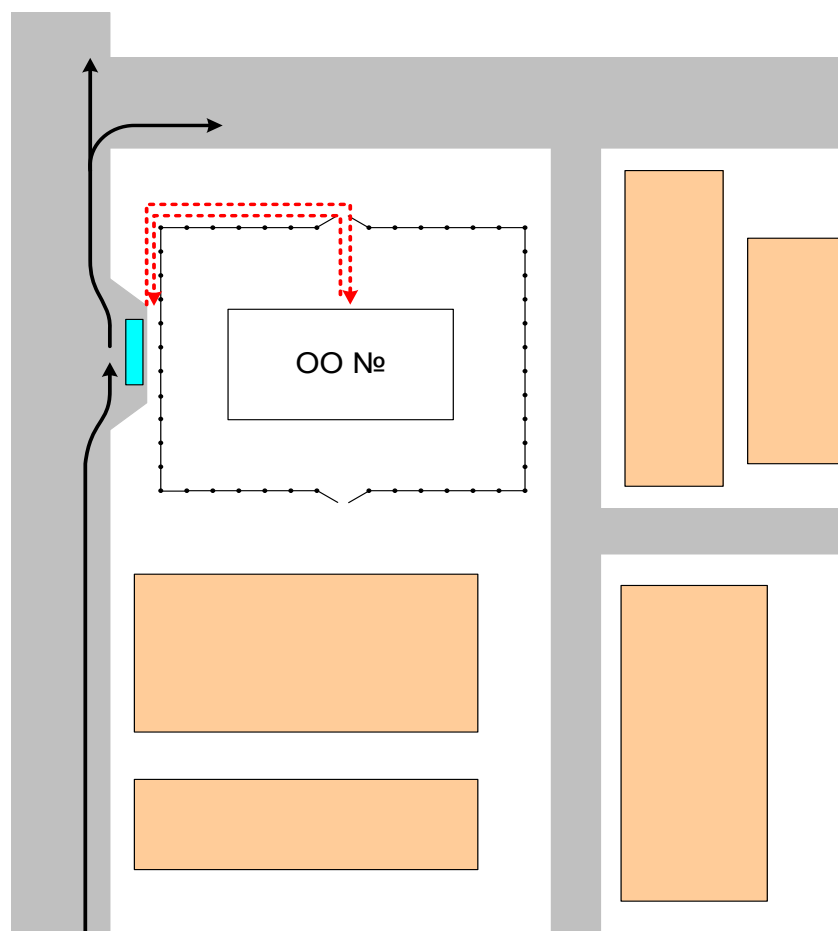
Дополнительно, при наличии трудных (опасных) участков дорог по пути следования автобуса, представляется целесообразным давать их подробное описание с рекомендациями по безопасному преодолению.




Кроме того, рекомендуется дополнять паспорт фотоматериалами с изображением таких участков, а также с изображениями остановочных пунктов и мест ожидания.

В случаях, когда осуществляется перевозка детей специальным транспортным средством на экскурсии, спортивные соревнования, в лагерь, к месту сдачи государственной аттестации и единого государственного экзамена, Паспорт безопасности образовательной организации дополняется схемами маршрута движения специального транспортного средства (автобуса).

1. Безопасное расположение остановки автобуса у образовательной организации

Образец схемы



-  - движение школьного автобуса
-  - движение детей к месту посадки/высадки
-  - место посадки/высадки детей

Рекомендации к составлению схемы расположения остановки автобуса у образовательной организации

На схеме указывается подъезд в оборудованный «карман» или другое оборудованное место для посадки и высадки детей из автобуса у образовательной организации, и дальнейший путь движения автобуса по проезжей части, а также безопасный маршрут движения детей от остановки автобуса у образовательной организации.

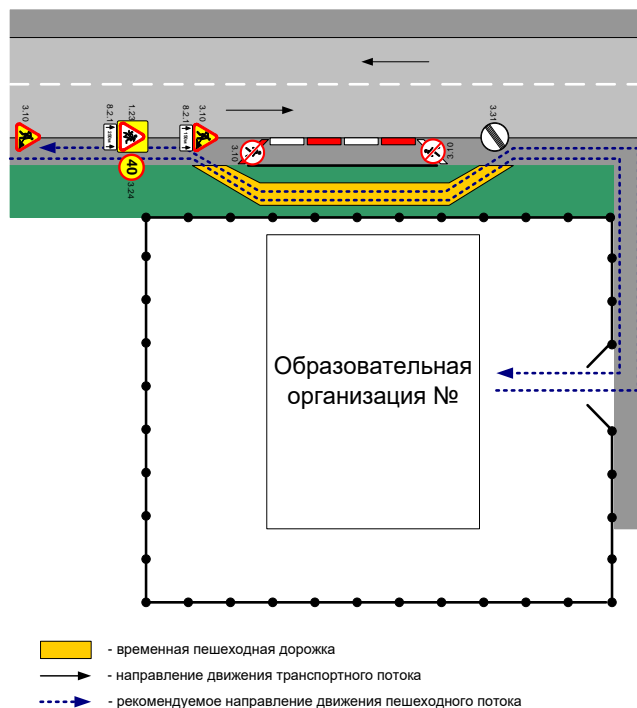
На схеме обозначены:

- жилые дома района расположения образовательной организации;
- здание образовательной организации;
- ограждение территории образовательной организации (при наличии);
- автомобильные дороги.

Приложение

План-схема пути движения транспортных средств и детей при проведении дорожных ремонтно-строительных работ вблизи образовательной организации

Образец схемы



Рекомендации к составлению план-схемы пути движения транспортных средств и детей при проведении дорожных ремонтно-строительных работ вблизи образовательной организации

На схеме указывается место производства дорожных ремонтно-строительных работ, его обустройство дорожными знаками и ограждениями, иными техническими средствами организации дорожного движения, а также безопасный маршрут движения детей к образовательной организации с учетом изменения маршрута движения по тротуару.

На схеме обозначены:

- участок производства дорожных ремонтно-строительных работ;
- автомобильные дороги;
- тротуары;
- альтернативные пути (обходы места производства дорожных ремонтно-строительных работ пешеходами и объезды транспортными средствами);
- здание образовательной организации;
- ограждение территории образовательной организации (при наличии).