

**Муниципальное автономное дошкольное образовательное учреждение
Детский сад №36 «Радуга» город Невьянск
Дубровина М.В., воспитатель**


ГЕОКЭШИНГ В ДОУ



A world map with a light blue background and yellow landmasses. The map shows major continents and oceans. Labels for 'ARCTIC OCEAN' are at the top, 'NORTH ATLANTIC OCEAN' is on the left, and 'SOUTHERN OCEAN' is at the bottom. Country names like 'United States', 'Russia', 'China', 'India', 'Australia', and 'Antarctica' are visible. The text is overlaid on the map.

Геокэшинг — одна из современных технологий дошкольного образования

Всем понятно, что мир не стоит на месте и новые технические возможности открывают новые формы деятельности человека. Вот Интернет. Для кого-то это возможность заработать, для кого-то — погружение в игру, а кто-то использует его как книгу или журнал. И вот в том же Интернете из нескольких других увлечений родился геокэшинг, игра использующая возможности GPS и интернета

A world map with a light blue background and yellow landmasses. The map shows major continents and oceans, with labels for Arctic Ocean, Atlantic Ocean, Indian Ocean, and Southern Ocean. Country names like Canada, United States, Mexico, Brazil, Russia, China, India, and Australia are visible. The text is overlaid on the map, with a semi-transparent yellow box behind the first paragraph.

Что такое геокэшинг? Складываемая смысл составляющих его слов гео (земля) и сасхе(тайник, получается – «поиск тайника в земле». Это действительно смысл «геокэшинга», игры, в которую играют миллионы жителей разных стран мира

Геокэшинг – приключенческая игра с элементами туризма и краеведения. Помимо краеведения и спорта, геокэшинг играет большую положительную роль в воспитании детей

Целью игры геоэшинг является пропаганда здорового образа жизни через спортивно-познавательную игру, воспитание полезных привычек по сохранению своего здоровья и мотивация детей к занятиям физической культурой и спортом



Задача, которую решают игроки в геоэшинг – это разыскивание тайников, сделанных другими участниками игры. При этом они используют устройства, имеющие GPS приемник. Такие как ноутбук, навигатор, смартфон или КПК. Важно найти единомышленников, какой-никакой транспорт и тот самый GPS приемник - увлекательное времяпровождение обеспечено



A world map with a light blue background and yellow landmasses. The map shows major continents and oceans, with labels for 'ARCTIC OCEAN' at the top and 'SOUTHERN OCEAN' at the bottom. Country names like 'Russia', 'Canada', 'United States', 'Mexico', 'Brazil', 'Argentina', 'Australia', and 'Antarctica' are visible. The text is overlaid on the map in a semi-transparent box.

Впервые сайт с описанием и правилами геоэкшинга появился в России в 2002 году. Там же выкладывалась информация в местах закладки тайников. Этот сайт привлек большое количество энтузиастов

Со временем к игре приобщились не только взрослые, но даже дети дошкольного возраста

A world map with a light blue background and various countries colored in shades of green, yellow, and orange. Labels for continents and oceans are visible: ARCTIC OCEAN, NORTH ATLANTIC OCEAN, SOUTHERN OCEAN, and Antarctica. Country names like Greenland, Norway, Kazakhstan, Turkey, Iran, China, Mexico, Brazil, and Australia are also present.

В игре участвуют дети **младшего, среднего, старшего дошкольного возраста, воспитатели, специалисты, планируется привлечение родителей**

Дети младшего дошкольного возраста играют в упрощенную квест игру, которая готовит их к геокейшingu. Они ходят в гости к друг другу и выполняют элементарные задания

Дети средней группы в квест игре уже учатся пользоваться картами-схемами, и передвигаются по зданию детского сада, это является подготовкой для полноценной игры в геокейшнг в старшем дошкольном возрасте

A world map is visible in the background, showing continents and oceans. The text is overlaid on a semi-transparent yellow box.

Методика проведения элементов геоэкшнга с детьми старшего дошкольного возраста включает в себя 4 этапа:

1 этап - предварительная работа. Здесь изготавливается макет группы, детского сада, участка ДООУ или другого объекта находящегося на территории за территорией учреждения). Также на этом этапе с детьми проводятся игры-занятия по ориентированию, умение работать с макетом, картой-схемой, умение определять на них местоположение различных объектов

2 этап - подготовительный. На этом этапе педагог создает сценарий, подбирает задачи для каждого задания, и готовит все необходимое для проведения самой игры, целью которой является найти тайник

3 этап - проведение игры. На данном этапе с детьми рассматривается карта-схема маршрута к тайнику, дети дают ответы на вопросы связанные с предметом или местом, где спрятан тайник, делаются фотоснимки обнаруженного места

4 этап - презентация результатов. На этом этапе дети представляют результат, обобщают полученные знания, оформляют их в конечный продукт

A world map with a light blue background and various countries colored in shades of green, yellow, and orange. The map is centered on the Atlantic Ocean, showing North and South America on the left, Europe and Africa in the center, and Asia and Australia on the right. Labels for continents and oceans are visible in a small font.

Образовательный геокэшинг является еще одним педагогическим инструментом в процессе воспитания и развития дошкольников

Образовательный геокэшинг обладает характерными особенностями интерактивных методик, так как включает в себя:

- наличие участников, интересы которых в значительной степени пересекаются или совпадают;**
- наличие чётко оговариваемых правил (каждая методика имеет собственные правила);**
- наличие ясной, конкретной цели;**
- взаимодействие участников в том объёме и тем способом, который они сами определяют;**
- групповую рефлексия;**
- подведение итогов**

A world map with a light blue grid overlay. The map shows continents in various shades of green, yellow, and orange, and oceans in light blue. Labels for major countries and oceans are visible.

Правила игры довольно просты, но их нужно выполнять

Правила игры:

Кладом называют предмет, положенный в контейнер

Затем его прячут в интересном месте: например в памятнике, озере, лесу

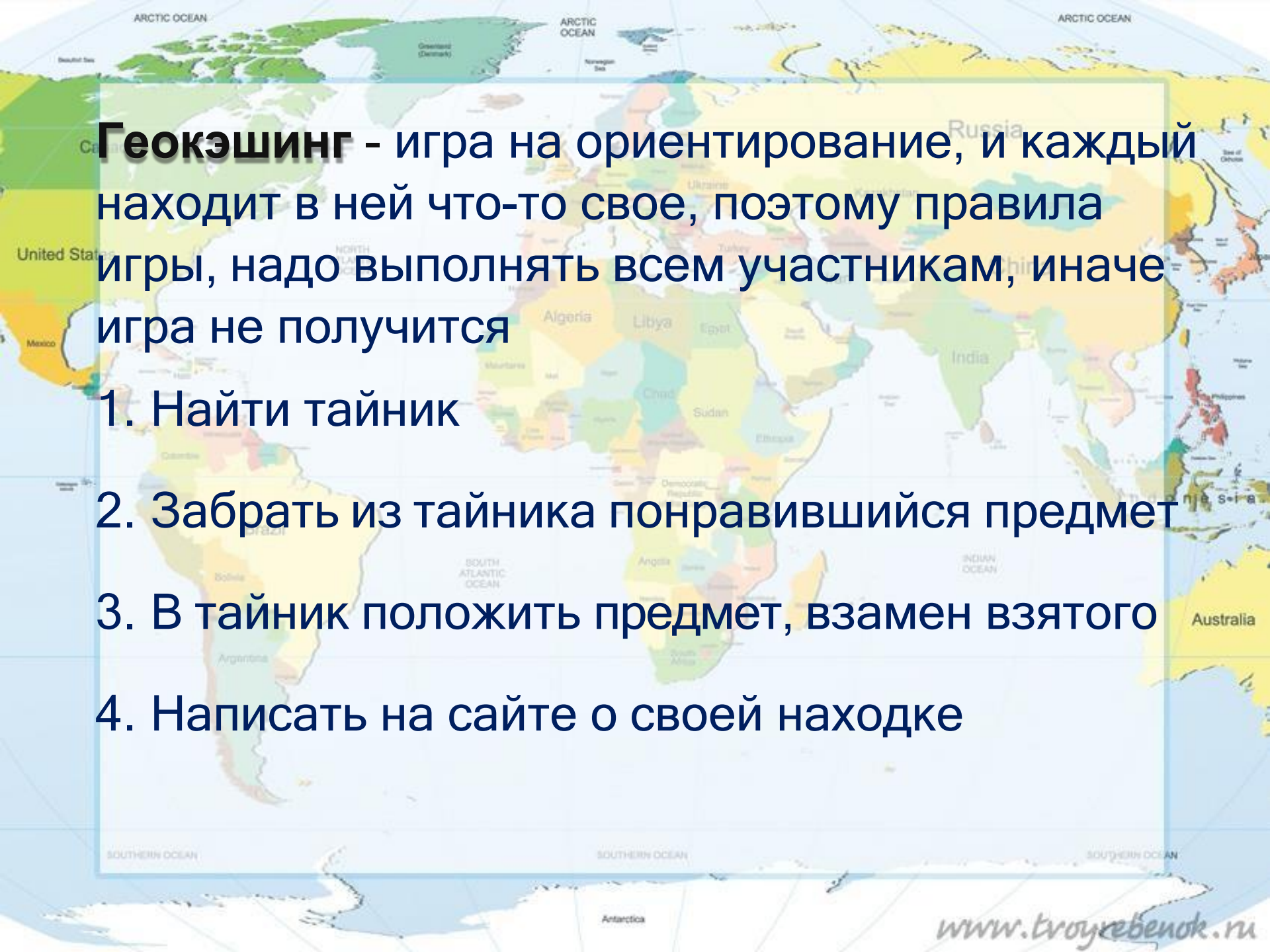
Способы поиска клада:

Для игры важна карта местонахождения. На карте нужно отметить, где спрятали клад

A world map with a light blue background and yellow landmasses. The map shows major continents and oceans, with labels for the Arctic Ocean, Atlantic Ocean, Indian Ocean, and Southern Ocean. Country names like Canada, United States, Mexico, Brazil, Argentina, Algeria, Libya, Egypt, Saudi Arabia, India, China, and Australia are visible. The text is overlaid on a semi-transparent white box.


Способ поиска клада - это поиск по загадкам, по приметам, по схеме

- кладом может быть не предмет, а например, слово;
- необходимо задумать определённое слово, затем записать его буквами на схеме;
- описывается внешность одного из детей группы;
- участники определяют его по загаданным приметам;
- ответом является первая буква имени ребенка (С);
- предлагаются остальные приметы, это Еда, Стул, Волосы и Ноги, по которым дети отгадывают слова;
- необходимо прочесть то слово, которое получилось

A world map with a light blue background and various countries colored in shades of green, yellow, and orange. The map is centered on the Atlantic Ocean, showing North America, South America, Europe, Africa, Asia, and Australia. The text is overlaid on the map.

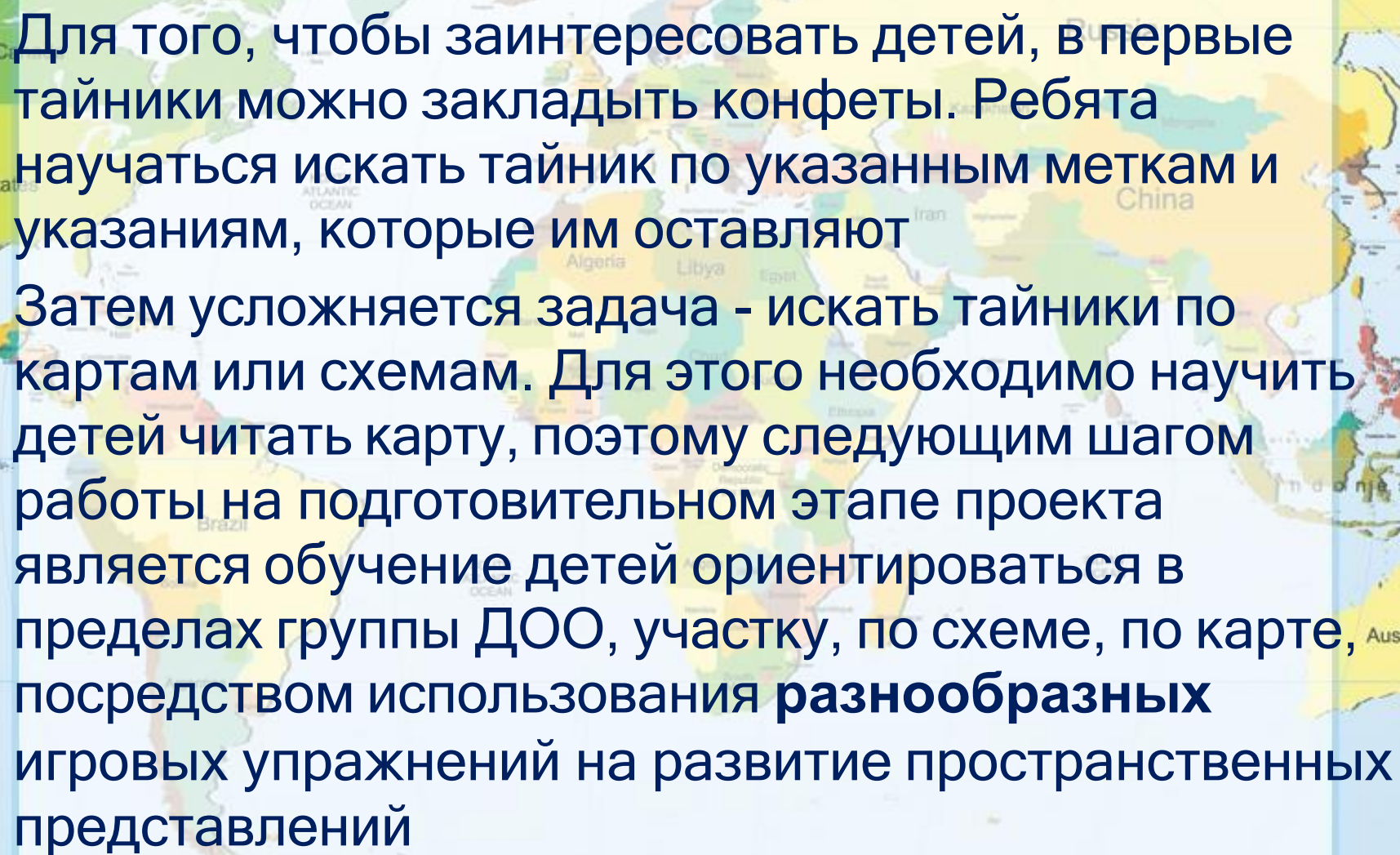
Геокэшинг - игра на ориентирование, и каждый находит в ней что-то свое, поэтому правила игры, надо выполнять всем участникам, иначе игра не получится

1. Найти тайник
2. Забрать из тайника понравившийся предмет
3. В тайник положить предмет, взамен взятого
4. Написать на сайте о своей находке

A world map with a light blue background and yellow landmasses. The map shows major continents and oceans, with labels for the Arctic Ocean, Atlantic Ocean, and Southern Ocean. Various countries are labeled, including Greenland, Norway, United States, Mexico, Brazil, Colombia, Peru, Bolivia, Democratic Republic of the Congo, Iran, China, India, Philippines, Indonesia, and Australia. The map is used as a background for the text.

Методика организации **геокэшинга с детьми дошкольного** возраста способна вызвать огромный интерес у детей к физическим упражнениям. Дети расширяют свои знания, свой кругозор, наслаждаются окружающими видами в процессе данной игры

Отличительной особенностью игры в группе ДОО или с детьми **дошкольного** возраста является отсутствие GPS- навигатора. Необходимо использовать адаптированный вариант игры – по картам и схемам

A world map with a light blue background and various countries colored in shades of green, yellow, and orange. The map is centered on the Atlantic Ocean, showing North and South America on the left and Europe, Africa, and Asia on the right. Labels for continents and oceans are visible in small text.

Для того, чтобы заинтересовать детей, в первые тайники можно закладывать конфеты. Ребята научатся искать тайник по указанным меткам и указаниям, которые им оставляют. Затем усложняется задача - искать тайники по картам или схемам. Для этого необходимо научить детей читать карту, поэтому следующим шагом работы на подготовительном этапе проекта является обучение детей ориентироваться в пределах группы ДОО, участку, по схеме, по карте, посредством использования **разнообразных** игровых упражнений на развитие пространственных представлений.

A world map with a light blue background and various countries colored in shades of green, yellow, and orange. The map is centered on the Atlantic Ocean, showing North America, South America, Europe, Africa, Asia, and Australia. Labels for continents and oceans are visible: ARCTIC OCEAN, NORTH ATLANTIC OCEAN, ATLANTIC OCEAN, SOUTHERN OCEAN, and Antarctica. Country labels include United States, Mexico, Brazil, Argentina, Russia, China, India, and Australia.

Геокешинг – это возможность увлекательно провести время и испытать азарт в пределах родного города, а также, это может быть, **своеобразным аналогом спорта**.
Ведь по **геокешингу** организуются соревнования, к игре можно привлечь родителей и они весело и с удовольствием поиграют со своими детьми.
Собираются большие или маленькие команды или можно отыскивать тайники индивидуально

**СПАСИБО ЗА
ВНИМАНИЕ!!!**

